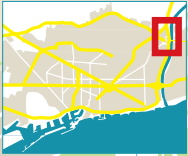
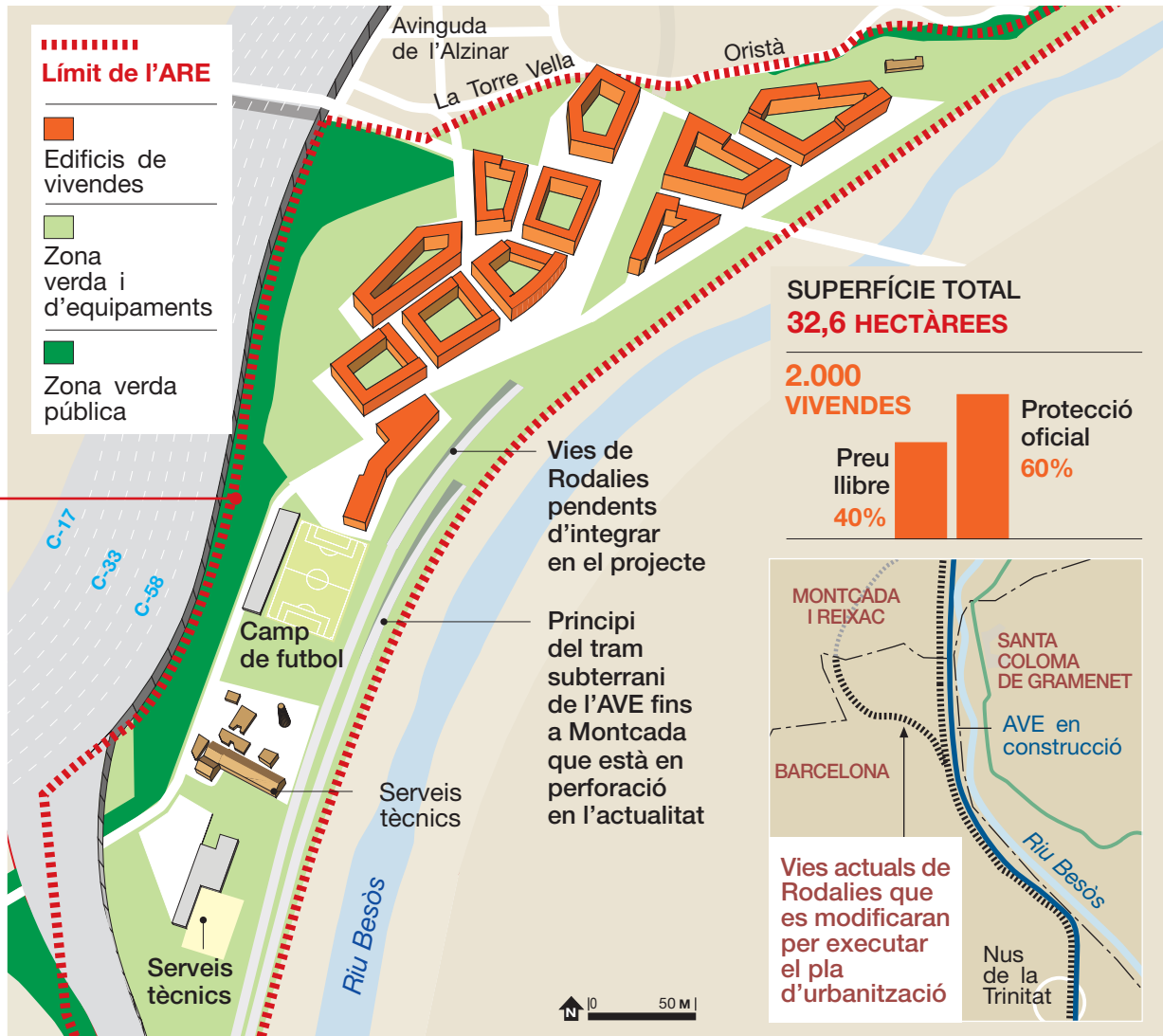


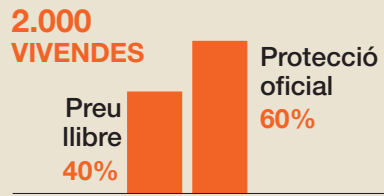
# COM QUEDARÀ LA FUTURA URBANITZACIÓ DE VALLBONA



- Límit de l'ARE**
- Edificis de vivendes
- Zona verda i d'equipaments
- Zona verda pública

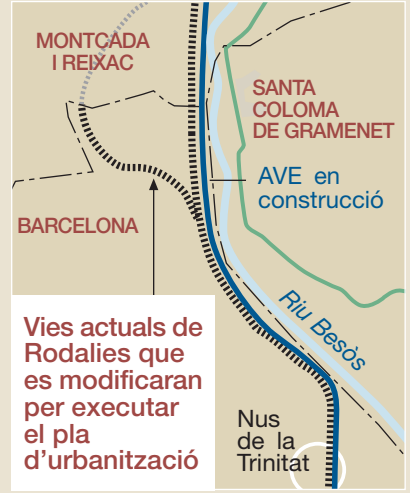


**SUPERFÍCIE TOTAL**  
**32,6 HECTÀREES**



Vies de Rodalies pendents d'integrar en el projecte

Principi del tram subterrani de l'AVE fins a Montcada que està en perforació en l'actualitat



Vies actuals de Rodalies que es modificaran per executar el pla d'urbanització

